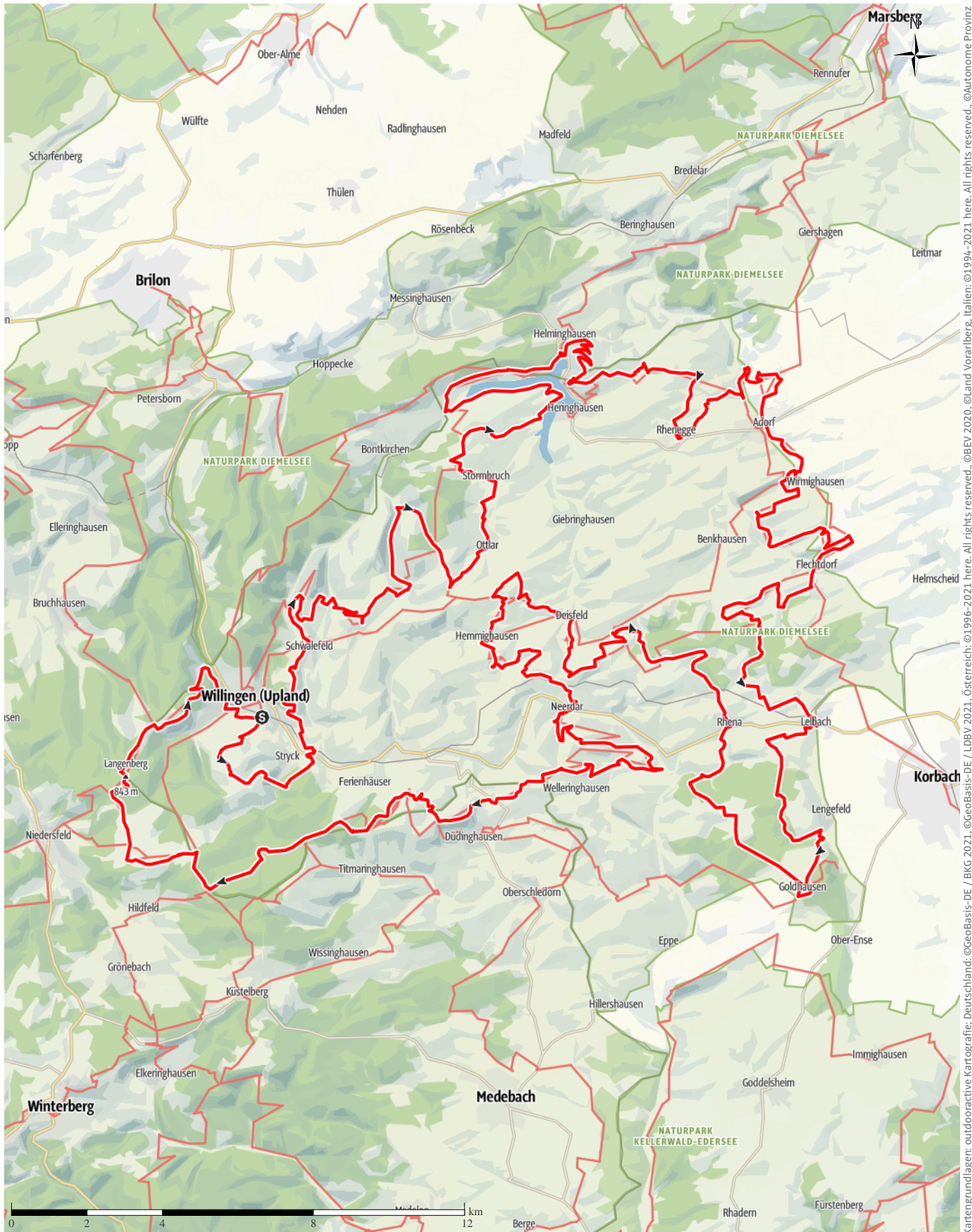


Extrem-Extrem 2024 Stand 26.07.2023

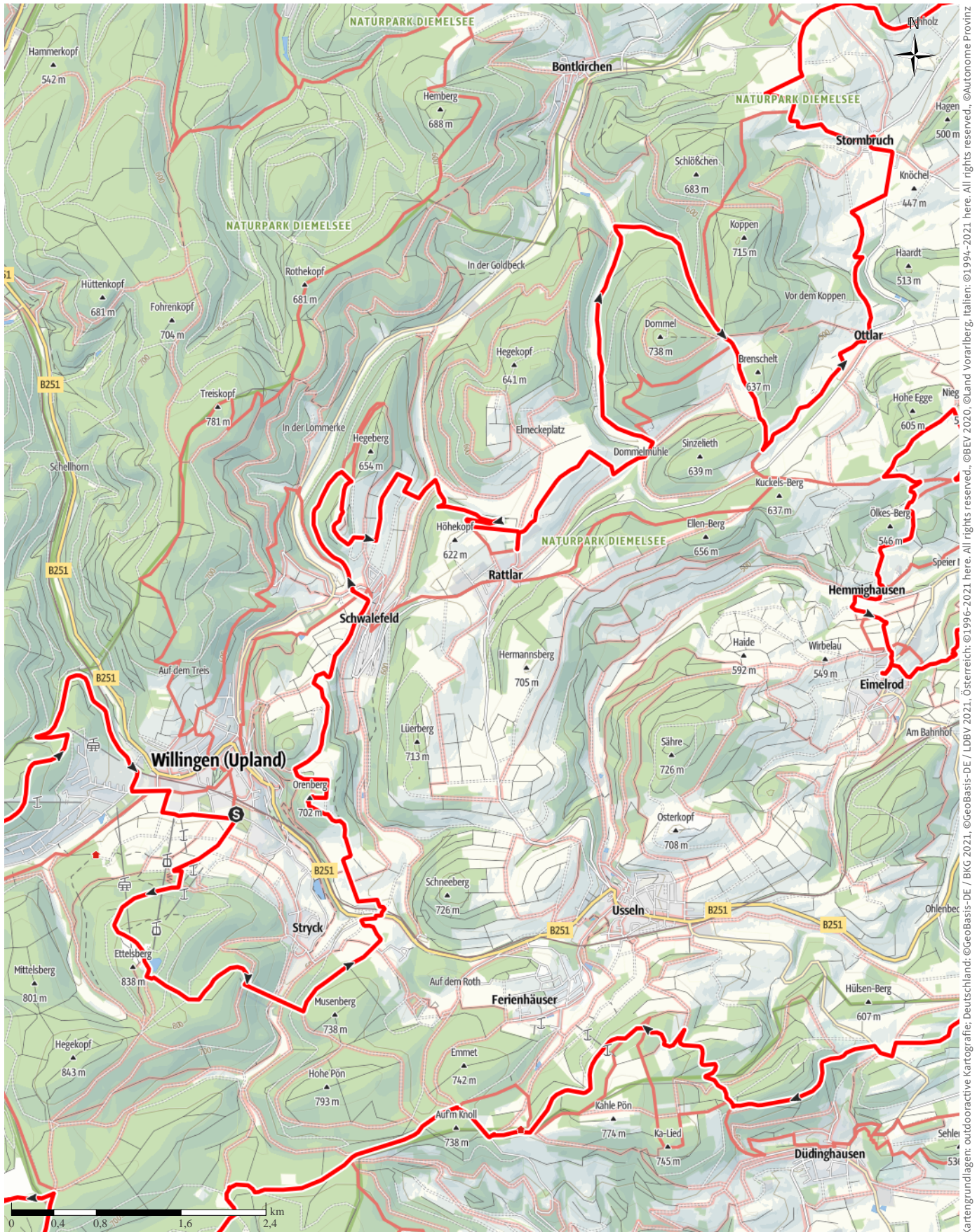
↔ 156 km | ⌚ 42:15 h | ⬆️ 3.451 m | ⬆️ 3.451 m | Schwierigkeit -



Kartengrundlagen: outdooractive Kartografie; Deutschland: ©GeoBasis-DE / BKG 2021, ©GeoBasis-DE / LDBV 2021, ©GeoBasis-DE / LDBV 2021, Österreich: ©1996-2021 here. All rights reserved., ©BEV 2020, ©Land Vorarlberg, Italien: ©1994-2021 here. All rights reserved., ©Autonome Provinz Bozen – Südtirol – Abteilung Natur, Landschaft und Raumentwicklung, © Cartago S.R.L. Kartengrundlagen: outdooractive Kartografie; ©OpenStreetMap (www.openstreetmap.org)

Extrem-Extrem 2024 Stand 26.07.2023

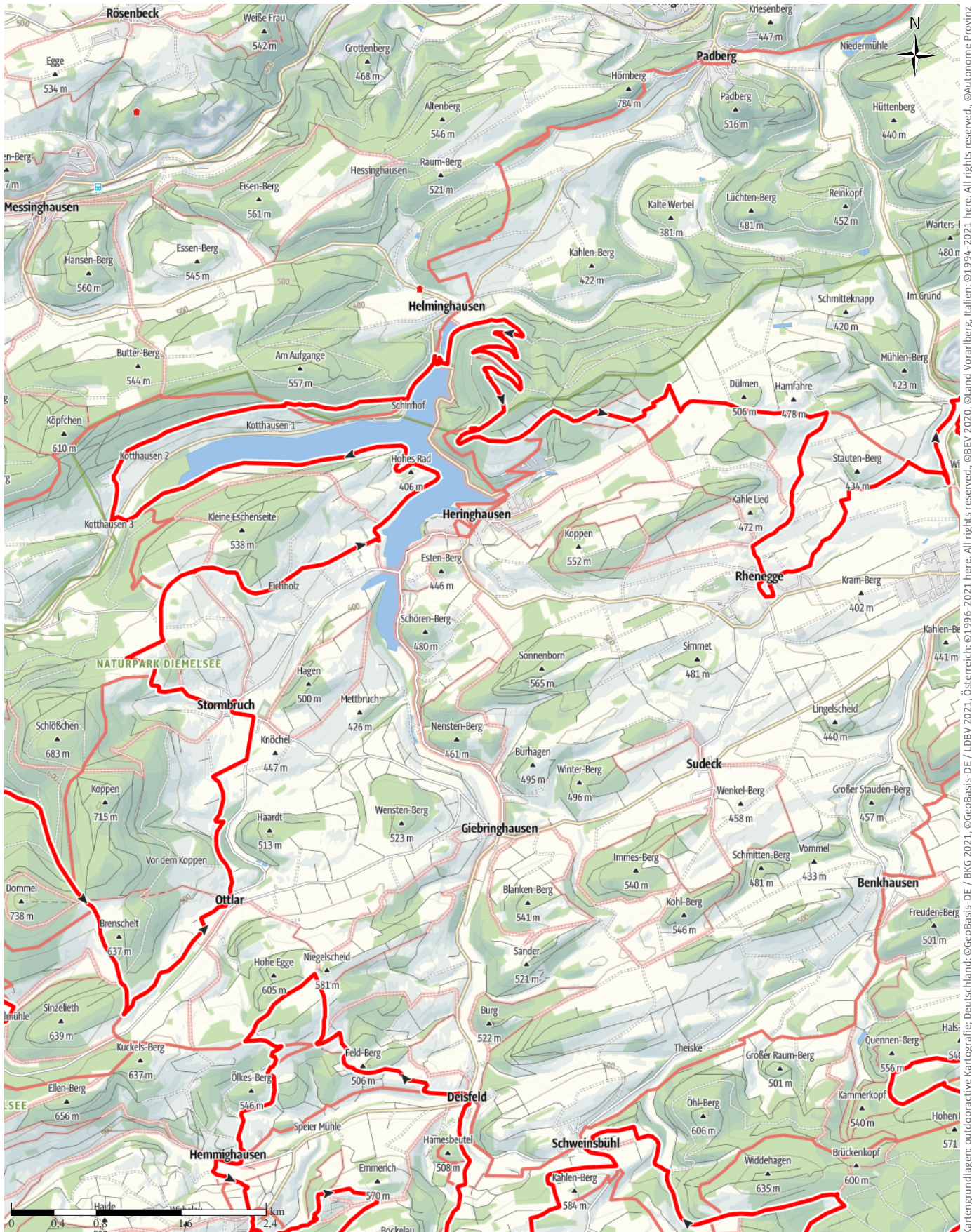
↔ 156 km | ⌚ 42:15 h | 🏔️ 3.451 m | 🏔️ 3.451 m | Schwierigkeit -



Kartengrundlagen: outdooractive Kartografie; Deutschland: ©GeoBasis-DE / BKG 2021, ©GeoBasis-DE / LDBV 2021, Österreich: ©1996-2021 here, All rights reserved. ©BBEV 2020, ©Land Vorarlberg, Italien: ©1994-2021 here, All rights reserved. ©Autonome Provinz Bozen – Südtirol – Abteilung Natur, Landschaft und Raumentwicklung, © Cartago S.R.L. Kartengrundlagen: outdooractive Kartografie; ©OpenStreetMap (www.openstreetmap.org)

Extrem-Extrem 2024 Stand 26.07.2023

↔ 156 km | ⌚ 42:15 h | 🏔️ 3.451 m | 🏔️ 3.451 m | Schwierigkeit -



Bozen – Südtirol – Abteilung Natur, Landschaft und Raumentwicklung, © Cartago S.R.L. Kartengrundlagen: outdooractive Kartografie, © OpenStreetMap (www.openstreetmap.org) Kartengrundlagen: outdooractive Kartografie; Deutschland: ©GeoBasis-DE / BKG 2021, ©GeoBasis-DE / LDBV 2021, Österreich: ©1996-2021 here, All rights reserved, ©BBEV 2020, ©Land Vorarlberg, Italien: ©1994-2021 here, All rights reserved, ©Autonome Provinz

Extrem-Extrem 2024 Stand 26.07.2023

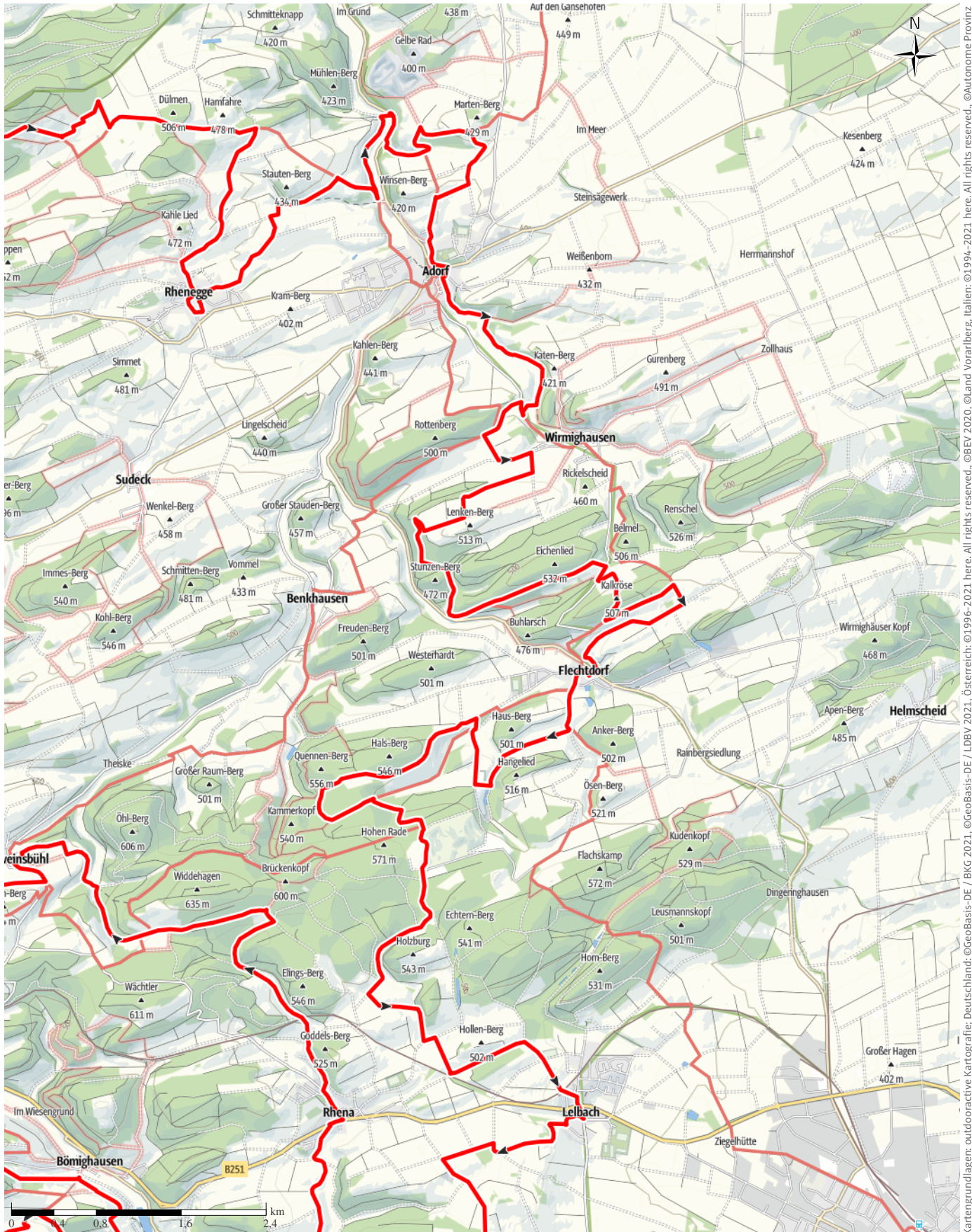
↔ 156 km

🕒 42:15 h

▲ 3.451 m

▼ 3.451 m

Schwierigkeit -



Kartengrundlagen: outdooractive Kartografie; Deutschland: ©GeoBasis-DE / BKG 2021, ©GeoBasis-DE / LDBV 2021, Österreich: ©1996-2021 here, All rights reserved. ©BBEV 2020, ©Land Vorarlberg, Italien: ©1994-2021 here, All rights reserved. ©Autonome Provinz Bozen – Südtirol – Abteilung Natur, Landschaft und Raumentwicklung, © Cartago S.R.L. Kartengrundlagen: outdooractive Kartografie; ©OpenStreetMap (www.openstreetmap.org)

Extrem-Extrem 2024 Stand 26.07.2023

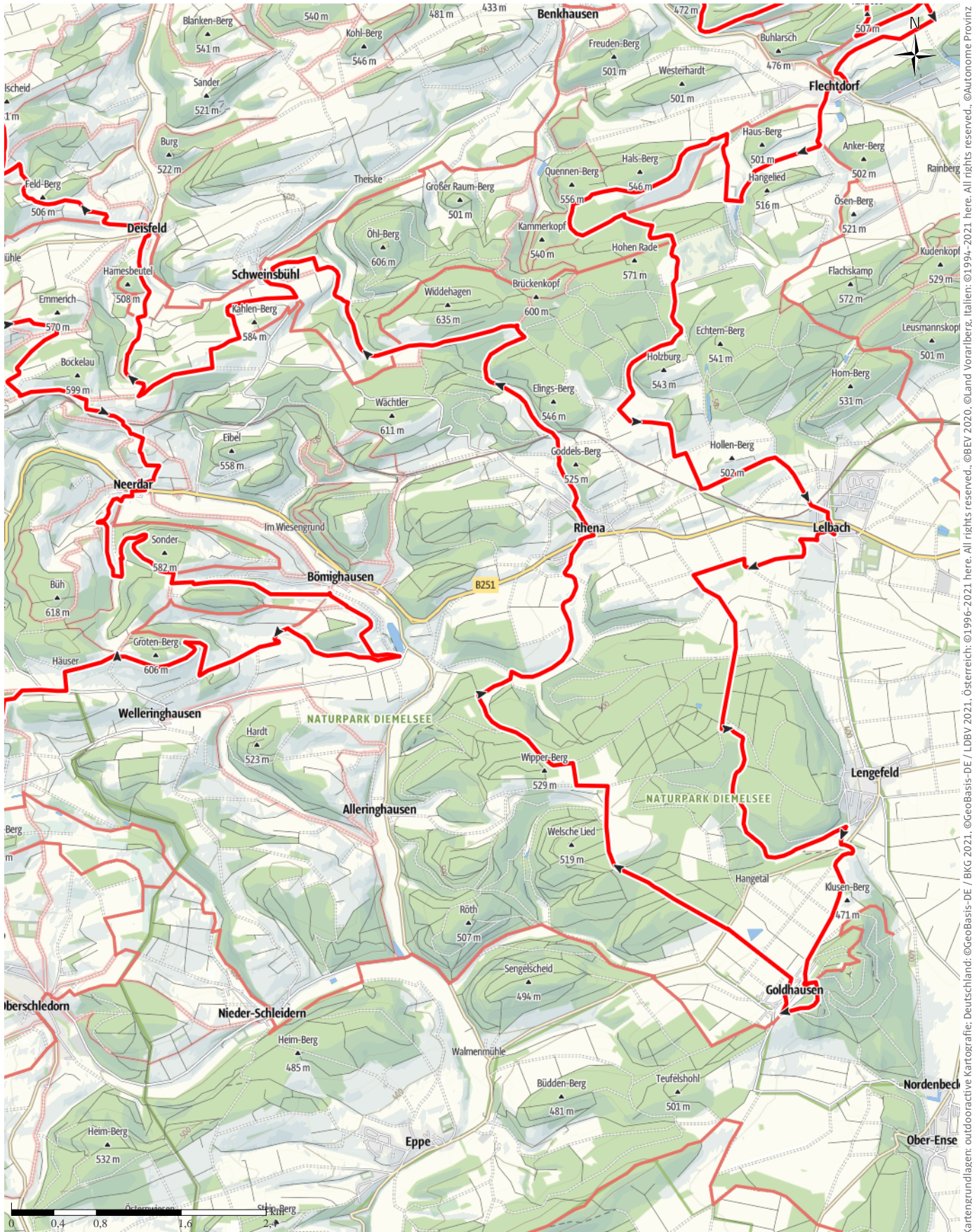
↔ 156 km

🕒 42:15 h

▲ 3.451 m

▼ 3.451 m

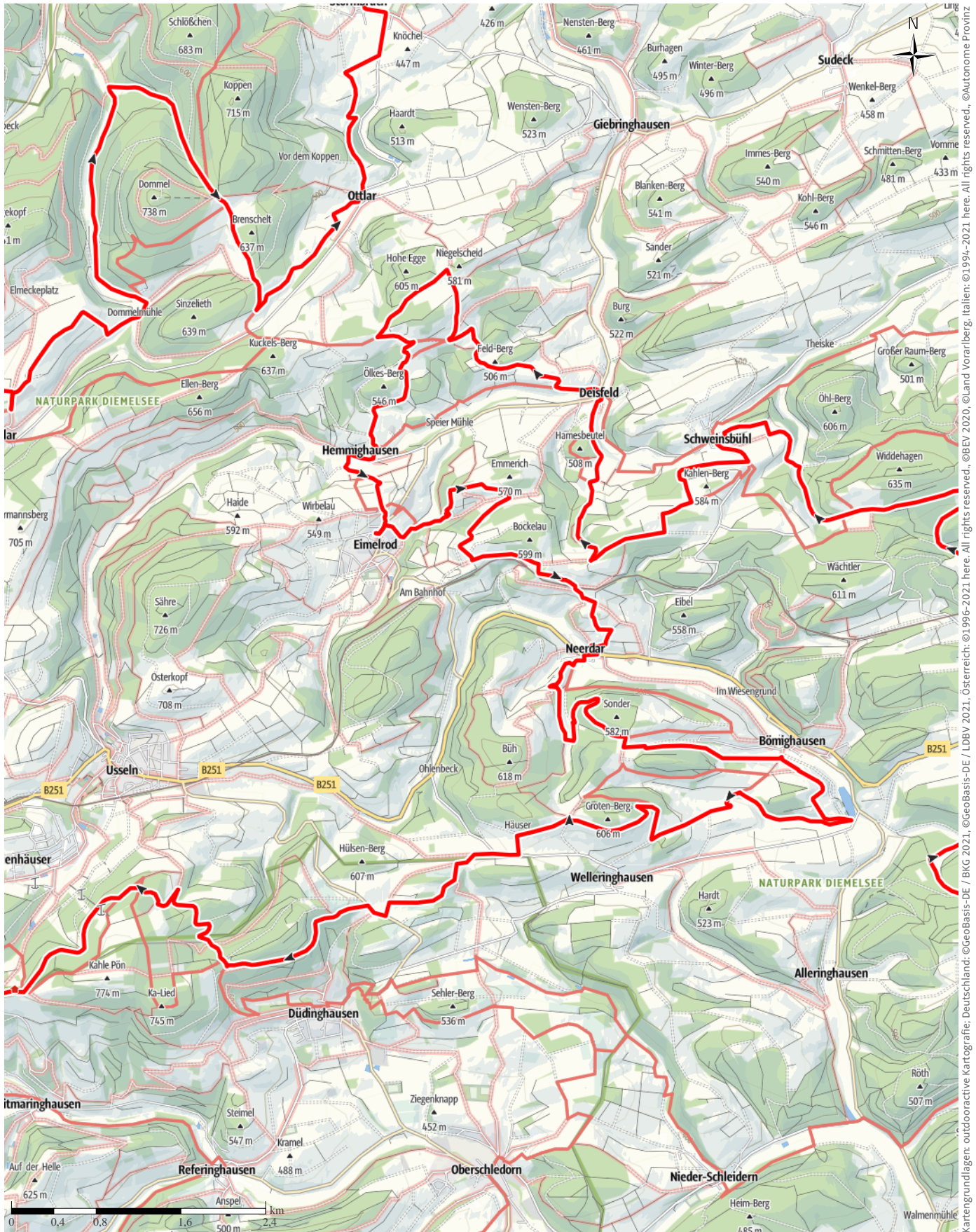
Schwierigkeit -



Kartengrundlagen: outdooractive Kartografie; Deutschland: ©GeoBasis-DE / BKG 2021, ©GeoBasis-DE / LDBV 2021, Österreich: ©1996-2021 here. All rights reserved. ©BBEV 2020, ©Land Vorarlberg, Italien: ©1994-2021 here. All rights reserved. ©Autonome Provinz Bozen – Südtirol – Abteilung Natur, Landschaft und Raumentwicklung, ©Cartago S.R.L. Kartengrundlagen: outdooractive Kartografie; ©OpenStreetMap (www.openstreetmap.org)

Extrem-Extrem 2024 Stand 26.07.2023

↔ 156 km | ⌚ 42:15 h | 🏔️ 3.451 m | 🏔️ 3.451 m | Schwierigkeit -



Bozen – Südtirol – Abteilung Natur, Landschaft und Raumentwicklung, © Cartago S.R.L. Kartengrundlagen: outdooractive Kartografie, © OpenStreetMap (www.openstreetmap.org) Kartengrundlagen: outdooractive Kartografie; Deutschland: ©GeoBasis-DE / LDBV 2021, Österreich: ©1996-2021 here, All rights reserved, ©BBV 2020, ©Land Vorarlberg, Italien: ©1994-2021 here, All rights reserved, ©Autonome Provinz

Extrem-Extrem 2024 Stand 26.07.2023

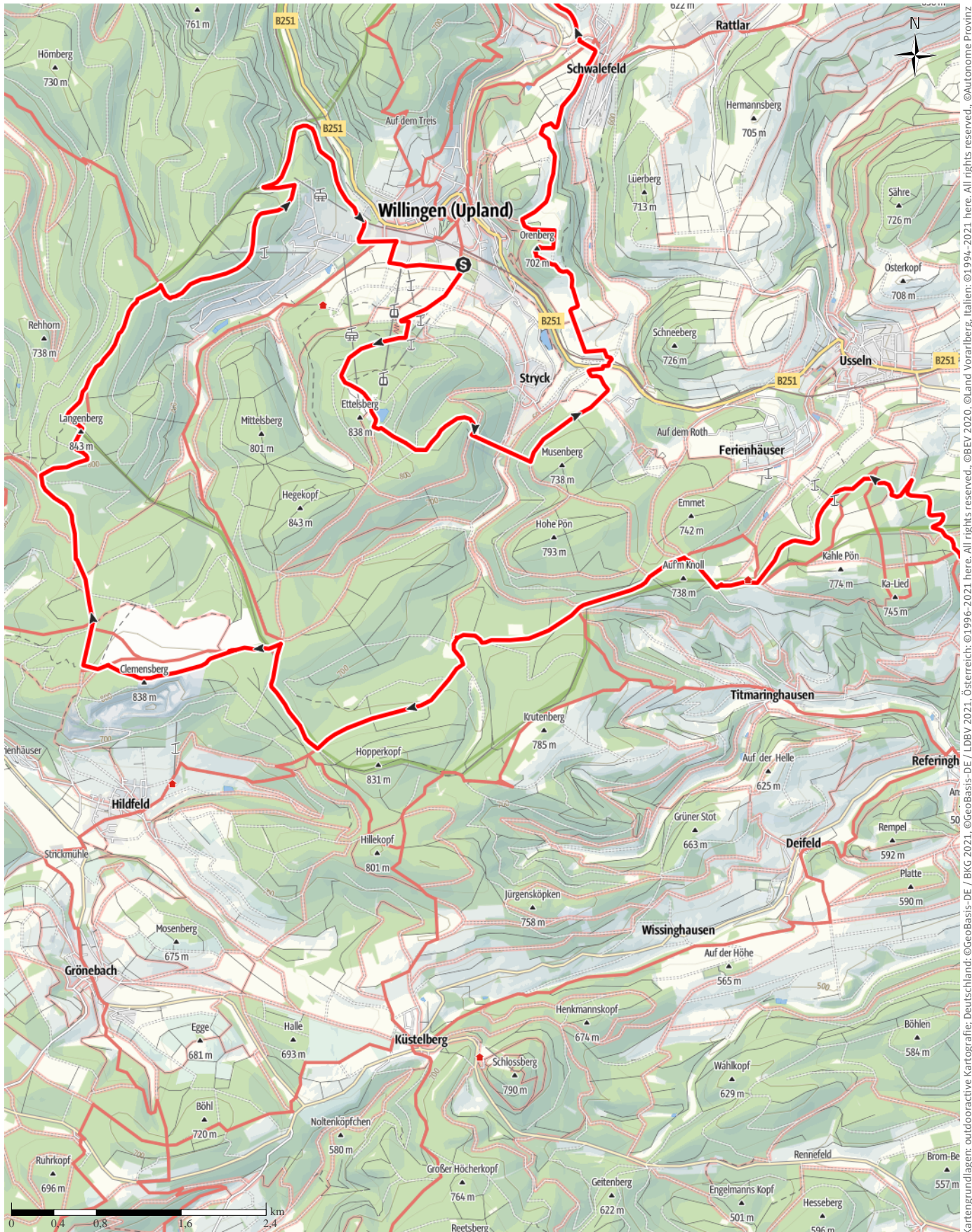
↔ 156 km

🕒 42:15 h

⬆️ 3.451 m

⬆️ 3.451 m

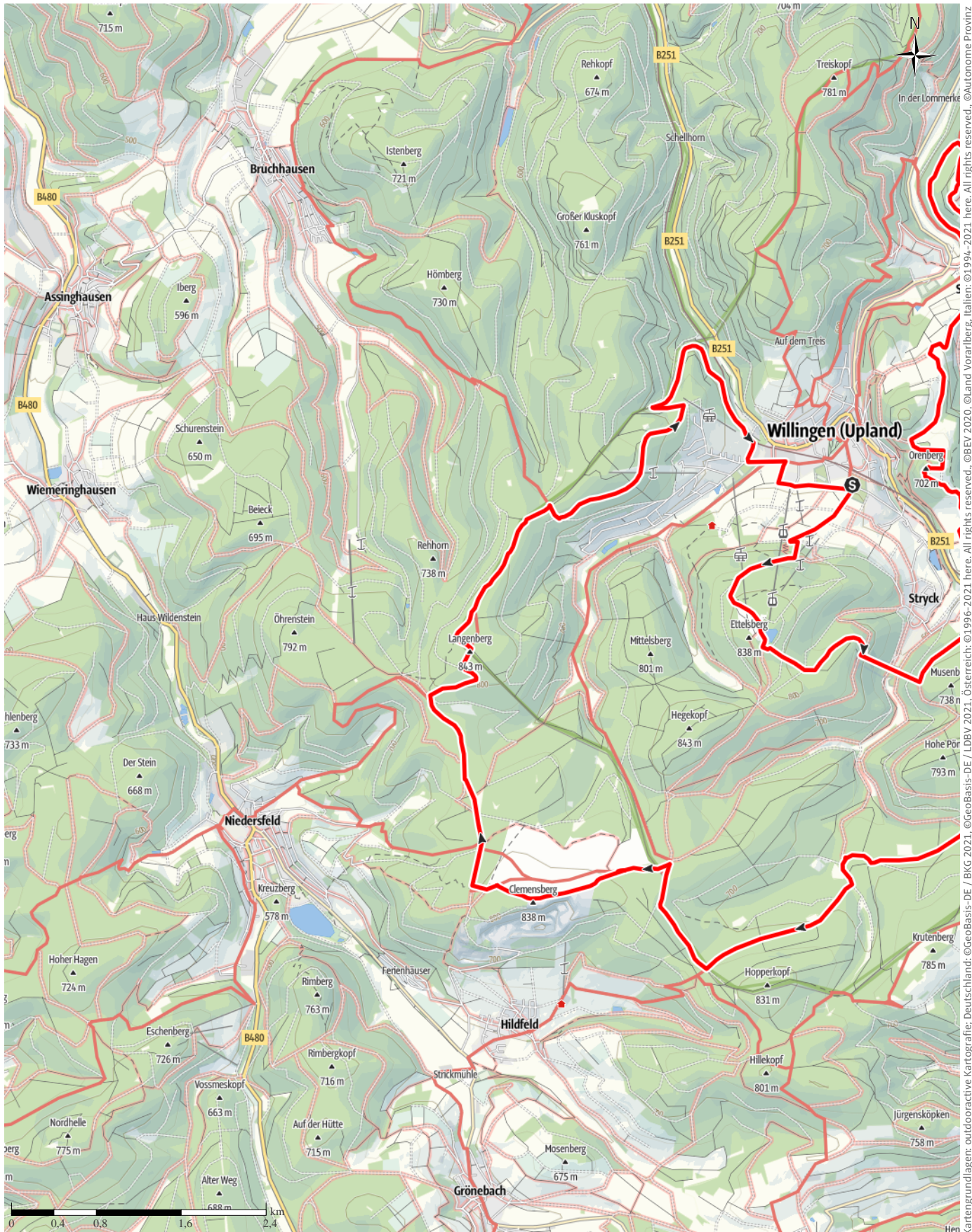
Schwierigkeit -



Kartengrundlagen: outdooractive Kartografie; Deutschland: ©GeoBasis-DE / BKG 2021, ©GeoBasis-DE / LDBV 2021, Österreich: ©1996-2021 here. All rights reserved. ©BBV 2020, ©Land Vorarlberg, Italien: ©1994-2021 here. All rights reserved. ©Autonome Provinz Bozen – Südtirol – Abteilung Natur, Landschaft und Raumentwicklung, © Cartago S.R.L. Kartengrundlagen: outdooractive Kartografie; ©OpenStreetMap (www.openstreetmap.org)

Extrem-Extrem 2024 Stand 26.07.2023

↔ 156 km | ⌚ 42:15 h | ▲ 3.451 m | ▼ 3.451 m | Schwierigkeit -

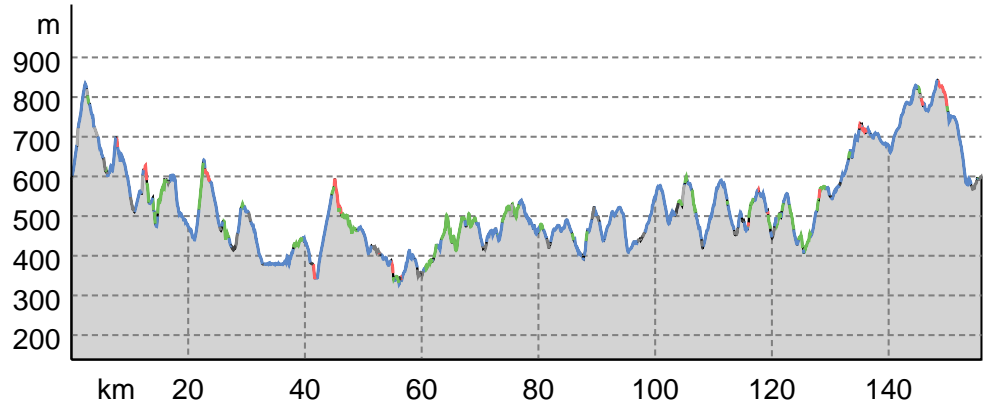


Kartengrundlagen: outdooractive Kartografie; Deutschland: ©GeoBasis-DE / BKG 2021, ©GeoBasis-DE / LDBV 2021, Österreich: ©1996-2021 here. All rights reserved. ©BBEV 2020, ©Land Vorarlberg, Italien: ©1994-2021 here. All rights reserved. ©Autonome Provinz Bozen – Südtirol – Abteilung Natur, Landschaft und Raumentwicklung, © Cartago S.R.L. Kartengrundlagen: outdooractive Kartografie; ©OpenStreetMap (www.openstreetmap.org)

Wegarten

Asphalt	11 km
Schotterweg	100,4 km
Naturweg	30,9 km
Pfad	7,3 km
Straße	3,6 km
Unbekannt	2,7 km

Höhenprofil



Tourdaten

Wanderung

Strecke	↔ 156 km
Dauer	🕒 42:15 h
Aufstieg	⬆️ 3451 m
Abstieg	⬇️ 3451 m

Schwierigkeit -

Kondition ●●●●●●

Technik ●●●●●●

Höhenlage

843 m

329 m

Beste Jahreszeit

JAN | FEB | MÄR
 APR | MAI | JUN
 JUL | AUG | SEP
 OKT | NOV | DEZ

Bewertungen

Autoren

Erlebnis ●●●●●●

Landschaft ●●●●●●

Weitere Tourdaten



Andrew Kesper

Aktualisierung: 26.07.2023



Quelle
 Tourist-Information Willingen

Am Hagen 10
 34508 Willingen
 Telefon (05632) 9694353
 Fax (05632) 9694395
 willingen@willingen.de
<http://www.willingen.de>

Schutzgebiete 🌿

- Naturpark Naturpark Diemelsee
- Naturpark Sauerland-Rothaargebirge
- Naturschutzgebiet Jägers Weinberg
- Naturschutzgebiet Grotenberg bei Welleringhausen
- Naturschutzgebiet Kahle Pön bei Usseln

- Naturschutzgebiet Neuer Hagen
- Naturschutzgebiet Alter Hagen bei Willingen
- Fauna-Flora-Habitat-Gebiet Kahle Pön bei Usseln
- Fauna-Flora-Habitat-Gebiet Ettelsberg mit Ruthenaar- und Hoppecketal bei Willingen
- Fauna-Flora-Habitat-Gebiet Neuer Hagen
- Fauna-Flora-Habitat-Gebiet Willingen
- Vogelschutzgebiet Vogelschutzgebiet Medebacher Bucht

- In diesen Schutzgebieten gelten folgende Regeln:
- Bitte berücksichtigt die lokalen Hinweise zum Schutz der Natur.
 - Bitte nicht abseits der Wege gehen.
 - Bitte keinen Lärm machen.
 - Bitte keine Steine oder Mineralien sammeln.
 - Bitte keine Pilze sammeln.
 - Bitte keinen Müll liegen lassen.
 - Bitte keine Tiere füttern.
 - Bitte nur auf den markierten Flächen zelten.
 - Bitte kein offenes Feuer machen.
 - Bitte keine Pflanzen pflücken.

Extrem-Extrem 2024 Stand 26.07.2023



















Bitte keine Pflanzen und Tiere aussiedeln.

Bitte keine Hunde frei laufen lassen.

Die Nutzung von Drohnen ist untersagt

Zeichenerklärung









Topografie

	Wald, Forst
	Moor, Sumpf, Ried
	Heide
	Wohnbaufläche mit Einzelgebäude
	Gewerbefläche mit Einzelgebäude
	Friedhof
	Golfplatz
	Sportplatz, Stadion
	Stadion
	Freibad
	Weinberg
	Felszeichnung
	Staatsgrenze
	Landesgrenze
	Kreisgrenze
	Höhenlinie
	Sondernutzungsfläche
	Naturschutzgebiet











Topografische Einzelzeichen

	Berg/Gipfelkreuz
	Höhenpunkt
	Fels
	Höhle
	Kirche
	Kapelle
	Friedhof
	Schloss/Burg
	Kloster
	Denkmal
	Ruine
	Bergwerk
	Findling/Hügelgrab
	Sendemast/Turm
	Windrad
	Wasser-/Windmühle
	Aussichtspunkt

Straßen und Wege

	Autobahn
	Bundesstraße
	Kreisstraße
	Gemeindestraße
	Hauptwirtschaftsweg
	Wirtschaftsweg
	Fußweg
	Klettersteig

Lifte und Eisenbahn

	Großkabinenbahn
	Kabinenbahn
	Sessellift
	Ski-, Schlepplift
	Materialseilbahnen
	Eisenbahn
	S-Bahn
	U-Bahn
	Straßenbahn
	Bahnhof